

Miasto OPOLE

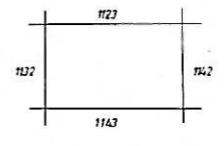


474.123.1141
1:500

MAPA ZASADNICZA
Założona w r. 1986 przez
OKRĘGOWE PRZEDSIĘBIORSTWO GEODEZYJNO-KARTOGRAFICZNE
w Opolu

Kierownik Zakładu Terenowego mgr inż. K. Wachowiak Opole 8206
Kierownik Brygady J. Gładysz
Kontrolę techniczną arkusza przeprowadził mgr inż. F. Bętkiewicz

Nakładki tematyczne	
Sytuacji powierzchniowej	S
Rzeźby terenu	W
Uzbrojenie terenu	U

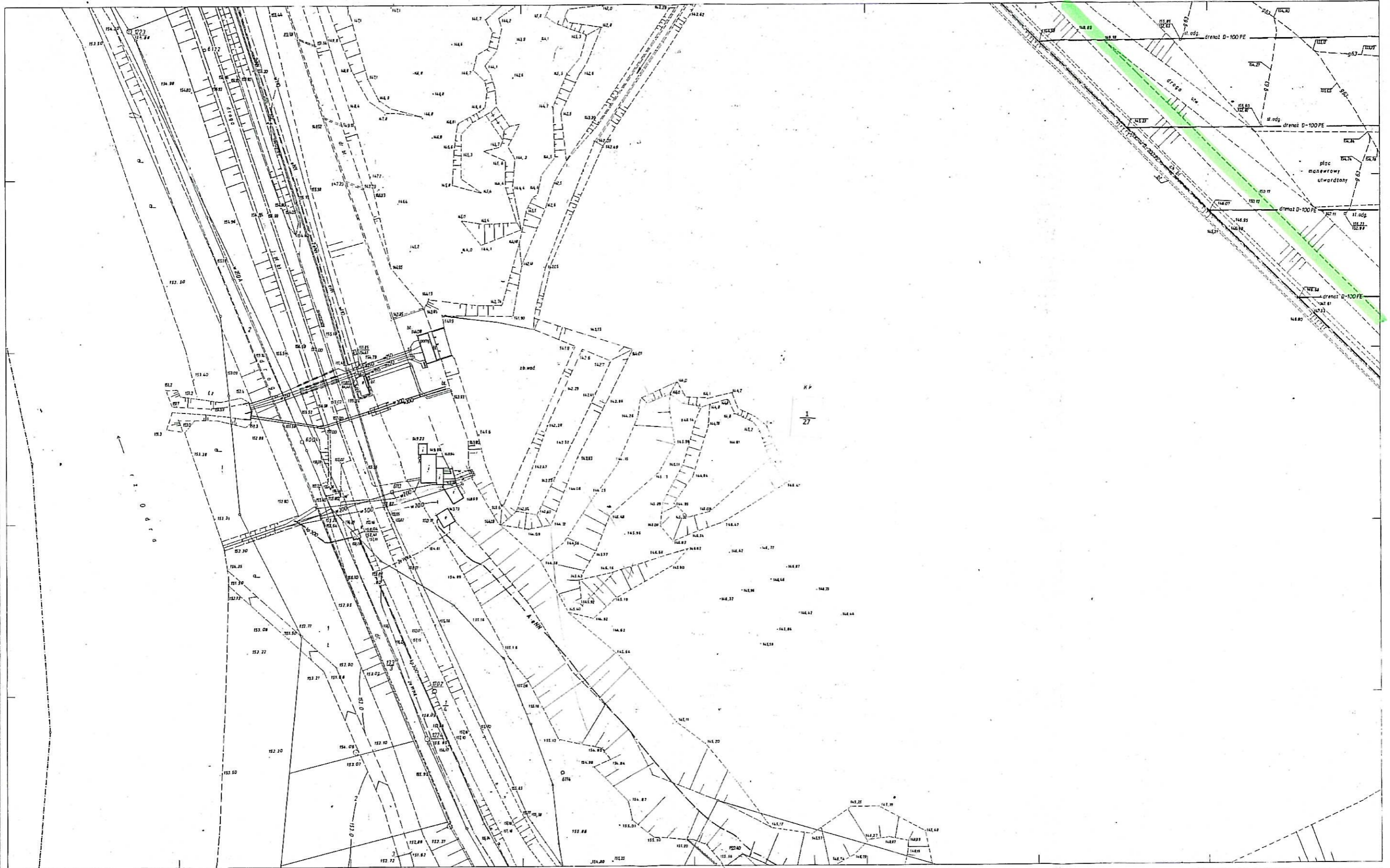


1. Układ współrzędnych 1965*
2. Poznan adresiemu Konstakult
3. Mapę opracowano metodą bezpośrednią

Lp.	Nr obiektu	Instytucja	Data	Imię i nazwisko Skrajownik	Wykresnik	Sprawdzony
1	3064/88	OPGRZ Opolo	08.08	int. J. Rak	E. Stankiewicz	J. Gładysz

Zał. nr 2
Mapa do celów projektowych
ilość arkuszy: 4

Miasto OPOLE



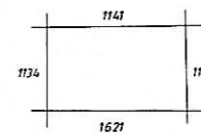
474.123.1143

474.123.1143
1:500

MAPA ZASADNICZA
Założona w c. 1986 przez
OKRĘGOWE PRZEDSIĘBIORSTWO GEODEZYJNO-KARTOGRAFICZNE
w Opolu

Kierownik Zakładu Terenowego mgr inż. K. Wachowski
Kierownik Brygady J. Gładysz
Kontrolę techniczną arkusza przeprowadził mgr inż. F. Lętniak

Nakładki tematyczne	
Sytuacji powierzchniowej	S
Rzeczy terenu	W
Uzbrojenie terenu	U

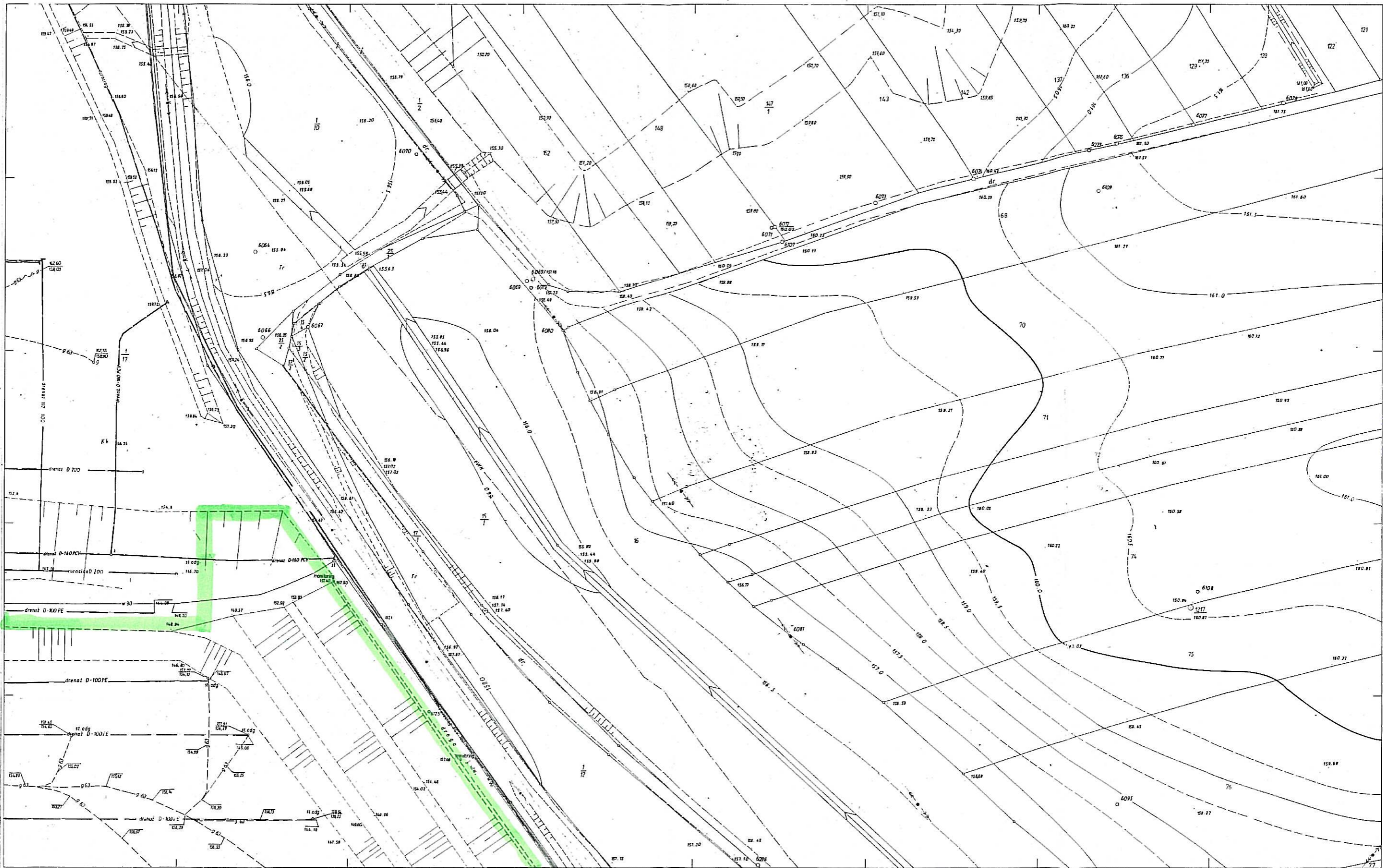


1. Układ współrzędnych „1965”
2. Północ odniesienia Krasztadt
3. Mapę opracowano metodą bezpośrednią

1	1	1	1	1	1
---	---	---	---	---	---

Lp.	Nr obiektu	Instytucja	Data	Imię i nazwisko Skarżyciela	Wykresiciel	Sprawdził
1	474/8807/OKZ II Obie	OP 86	11.1.86	E. Szafranowicz	J. Gładysz	

Miasto OPOLE



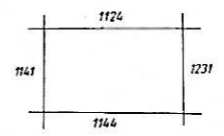
474. 123. 1142

474. 123. 1142
1:500

MAPA ZASADNICZA
Założona w r. 1986 przez
OKRĘGOWE PRZEDSIĘBIORSTWO GEODEZYJNO-KARTOGRAFICZNE
w Opolu

Kierownik Zakładu Technicznego mgr inż. K. Wachowski Opole 26.11.28
Kierownik Brygady J. Gładys
Kontrolę techniczną arkusza przeprowadził mgr inż. F. Lejwach

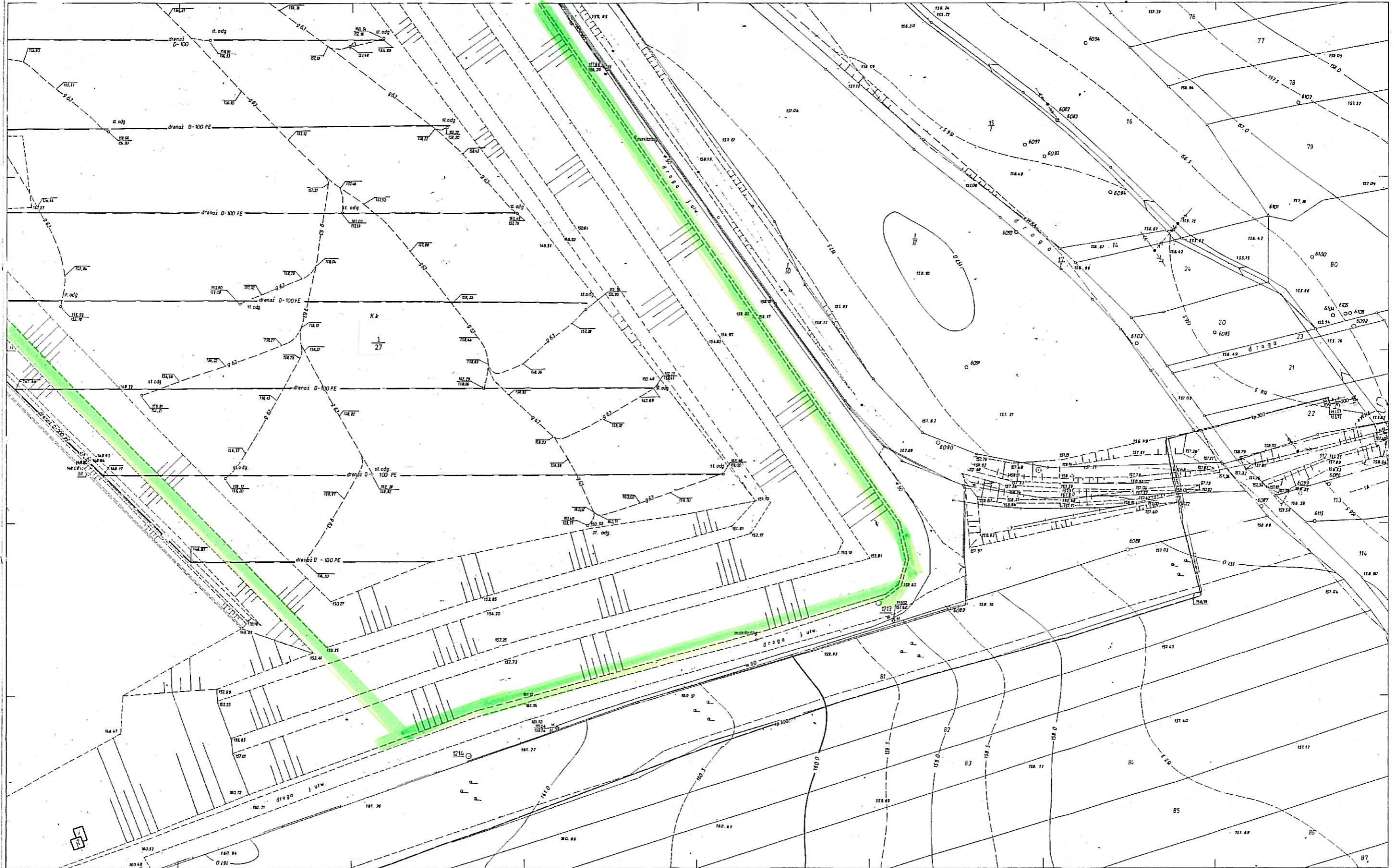
Nakładki tematyczne	
Sytuacji powierzchniowej	S
Rzeźby terenu	W
Uzbrojenie terenu	U



- 1. Układ - współrzędnych 1955*
- 2. Poczta odniesienia Kronstadt.
- 3. Mapę opracowano metodą bezpośrednią

Lp.	Nr obiektu	Instytucja	Data	Imię i nazwisko		
				Skartował	Wykreślił	Sprawdził
1	304/86	OPONZI Opole	08.06.86	inż. J. Rak	E. Stankiewicz	J. Gładys

Miasto OPOLE



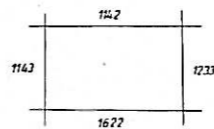
474.123.1144

474.123.1144
1:500

MAPA ZASADNICZA
Założona w r. 1986 przez
OKRĘGOWE PRZEDSIĘBIORSTWO GEODEZYJNO-KARTOGRAFICZNE
w Opolu

Kierownik Zakładu Terenowego mgr inż. K. Wachowski Opole 1986 11-28
Kierownik Brygady J. Gładysz
Kontrolę techniczną arkusza przeprowadził mgr inż. F. Jęmkak

Nakładki tematyczne	
Sytuacja powierzchniowa	S
Rzeźba terenu	W
Uzbrojenie terenu	U



1. Układ współrzędnych „1955”
2. Poinzenie odniesienia Kronstadt
3. Mapa opracowana metodą bezpośrednią

Lp.	Nr obiektu	Instytucja	Data	Imię i nazwisko		
				Skartował	Wykreślił	Sprawił